

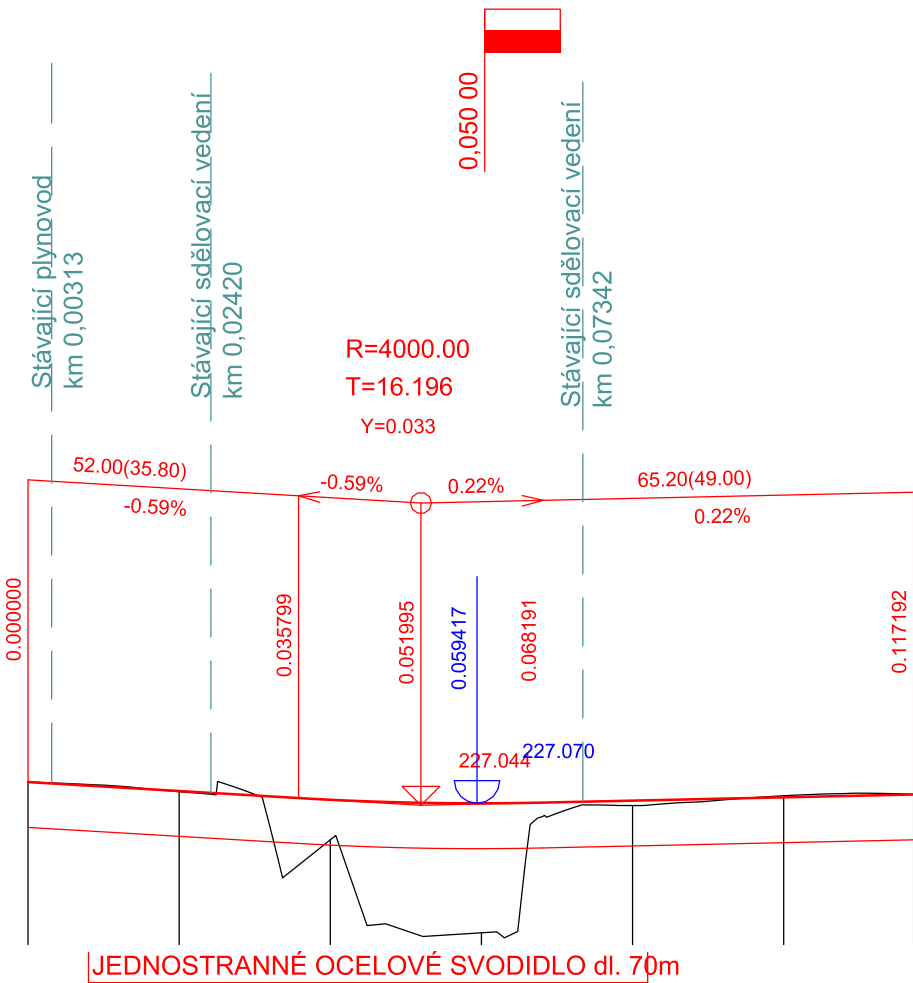
DRUH POVRCHU ÚZEMÍ  
KATASTRÁLNÍ ÚZEMÍ

OSTATNÍ PL.	VODNÍ PLOCHA	OSTATNÍ PLOCHA
CHUDONICE [707198]		

< ULICE POLNÍ

ULICE DR. A. DVOŘÁKA >

SKLONOVÉ POMĚRY:



MĚŘÍTKA:  
1: 1000., 1: 100.

KÓTY NIVELETY:

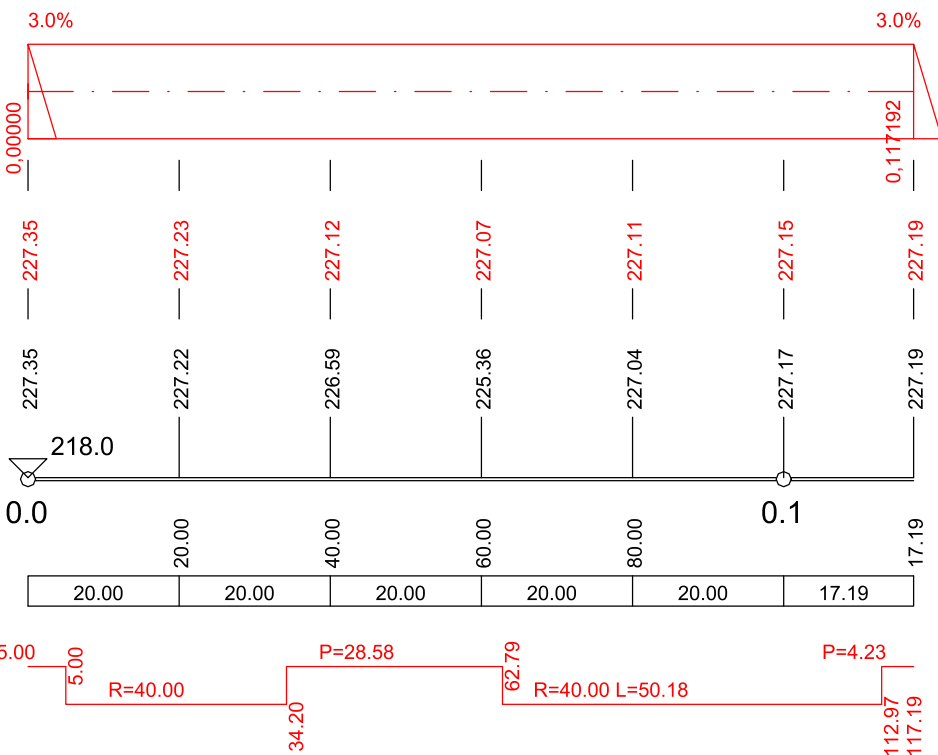
KÓTY TERÉNU:

SROVNÁVACÍ ROVINA:

STANIČENÍ:


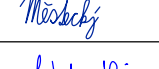
VZDÁLENOST PŘ. ŘEZŮ:

SMĚROVÉ POMĚRY:



REVIZE:	PŘEDMĚT ZMĚNY:	VYPRACOVAL:	DATUM:
1			
2			
3			

VÝŠKOVÝ SYSTÉM: Bpv

<b>OBJEDNATEL:</b>  Královéhradecký kraj Pivovarské náměstí 1245 500 03 Hradec Králové	<b>NÁZEV AKCE:</b> II/327 ZÁBĚDOV - NOVÝ BYDŽOV		
	<b>ČÁST / STAVEBNÍ OBJEKT:</b> SO 103 - ÚPRAVA KŘÍŽOVATKY II/327 A UL. POLNÍ		
	<b>PŘÍLOHA:</b> PODÉLNÝ PROFIL		
<b>ZHOTOVITEL:</b>  M - PROJEKCE s.r.o. Resslova 956 500 02 Hradec Králové www.m-projekce.cz	<b>ZODP. PROJEKTANT:</b> Ing. M. STEJSKAL		<b>PARÉ:</b>
	<b>VYPRACOVAL:</b> R. MĚSTECKÝ		
	<b>KONTROLA:</b> Ing. J. HAJN		
	<b>MĚŘÍTKO:</b> 1:1000/100	<b>Č. ZAKÁZKY:</b> 19-046-03	
	<b>STUPEŇ:</b> PDPS	<b>DATUM:</b> 11/2022	<b>ČÁST:</b> D.1.3
			<b>PŘÍLOHA:</b> 3